



ID	Utilização	Área (m2)
6143	Habitacões de pessoal	28,8

Mapa base Ortofotoaerofotogrametria IP 2019




SITUAÇÃO ADMINISTRATIVA

Freguesia: União das freguesias de Treixedo e Nagozela

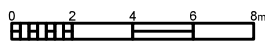
Concelho: Santa Comba Dão

Distrito: Viseu

LEGENDA

-  Limite DP
-  Edifícios IP
-  Área a subconcessionar

Levantou		
Desenhou	Cristina Ivens	25-05-2022
Verificou		

Sistema de Coordenadas
PT-TM06/ETRS89Escala Formato
1:250 A4

RAMAL DE VISEU (EX: LINHA DO DÃO)

Kms. 5+628 a 5+637 Lado Direito
Subconcessão ao Município de Santa Comba Dão

Planta

N.º Processo	N.º Desenho	Versão
40200007801	10004229014	1



Unidade de Cadastro e Gestão Documental

Luis Ribeiro
Luis Ribeiro
Departamento de Expropriações e Cadastro

Paulo Sousa
Paulo Sousa